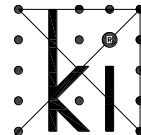


KRASINVEST

inženiring, projektiranje in geodetske storitve d.o.o. Sežana
Partizanska cesta 30, 6210 SEŽANA
tel.: +386 5 731 31 80, fax: +386 5 731 31 81
info@krasinvest.si, www.krasinvest.si, IZS: 1670



GEODETSKI NAČRT

Objekt:

VODOVOD OREHEK PRI MATERIJU - SLIVJE

Investitor:

Občina Hrpelje – Kozina, Reška cesta 14, 6240 Kozina

Naročnik:

Občina Hrpelje – Kozina, Reška cesta 14, 6240 Kozina

Izdelovalec:

KRASINVEST D.O.O., PARTIZANSKA CESTA 30, 6210 SEŽANA

direktor: **Nataša Đukić Vasić**

Pooblaščen geodet:

**Matej Kocjančič, dipl.inž.geod.
GEO 0535**

Številka projekta:

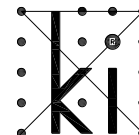
21- 020 - 007

Številka, kraj in datum izdelave načrta:

KI 12/2021, Sežana, 21.11.2025

KRASINVEST

inženiring, projektiranje in geodetske storitve d.o.o. Sežana
 Partizanska cesta 30, 6210 SEŽANA
 tel.: +386 5 731 31 80, fax: +386 5 731 31 81
 info@krasinvest.si, www.krasinvest.si, IZS: 1670



CERTIFIKAT GEODETSKEGA NAČRTA

1. Naročnik geodetskega načrta: **Občina Hrpelje - Kozina**
 Reška cesta 14, 6240 Kozina
2. Pooblaščen inženir: **Matej Kocjančič, dipl.inž.geod., IZS Geo0535**

Potrjujem,
 da je geodetski načrt št. **KI 12/2021** izdelan skladno s predpisi in namenom uporabe,
 opredeljenim v točki 3. tega certifikata.

3. Namen uporabe geodetskega načrta:

- **za pripravo projektne dokumentacije DGD, PZI za Vodovod Orehek pri Materiji - Slivje**

4. Podatki o vsebini geodetskega načrta:

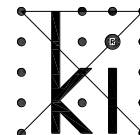
Podatki		Vir podatkov	Institucija	Datum	Natančnost
Geodetske točke		Terenska izmera	KRASINVEST D.O.O.	21.11.2025	0.04m
Topografija		Terenska izmera	KRASINVEST D.O.O.	21.11.2025	0.04m
Objekti komunalne, energetske in telekomunikacijske infrastrukture	Vodovod javni	GURS	21.11.2025	21.11.2025	0.10m
	Vodovod Priključki - interni				
	Elektrika Nadzemna	Terenska izmera	KRASINVEST D.O.O.	21.11.2025	0.04m
	Telefon Podzemna	GURS	GURS	21.11.2025	Do 1,0 meter
Zemljiške parcele		KN - urejene meje	Geodetska uprava RS	21.11.2025	do 0.10m
		KN- neurejene meje			do 5.0m

4.1 . Geodetske točke

Za izhodišče so bile uporabljene točke, ki so bile določene z GNSS RTK metodo z navezavo na VRS (virtualno referenčno postajo) ter transformacijo v **D96/TM** (ETRS) koordinatni sistem. Elipsoidne višine so bile izračunane v normalne na podlagi državnega višinskega sistema SVS2000 (datum TRST).

KRASINVEST

inženiring, projektiranje in geodetske storitve d.o.o. Sežana
Partizanska cesta 30, 6210 SEŽANA
tel.: +386 5 731 31 80, fax: +386 5 731 31 81
info@krasinvest.si, www.krasinvest.si, IZS: 1670

**5. Pogoji za uporabo geodetskega načrta:**

- Načrt je namenjen za pripravo projekta, kot je opredeljeno v točki 3, kar opredeljuje njegovo uporabo. Prvotno izdelan geodetski načrt je bil izdelan v letu 2021, v letu 2025 pa je bil razširjen in dopolnjen oz. ažuriran z zadnjim stanjem zemljiškega katastra in ostalih podatkov iz javnih evidenc. Zato se ohrani star certifikat, ki je vsebinsko dopolnjen in datumsko spremenjen vendar ohrani staro številko certifikata.
- Vsaka drugačna uporaba zahteva predhodno odobritev izdelovalca, ki se bo odločil, če načrt ustreza taki uporabi oz. kakšne dopolnitve so potrebne.
- Prikazane neurejene parcelne meje (ZKN) imajo **ocenjeno natančnost je 5 m** in jo je potrebno upoštevati pri projektnih pogojih. **Če podatki o mejah zemljiških parcel niso dovolj natančni za namen priprave projektne dokumentacije za graditev objekta oz. če se zaradi slabše lokacijske natančnosti podatkov o mejah zemljiških parcel z nameravano gradnjo lahko poseže v sosednja zemljišča ali z nameravano gradnjo ni mogoče zagotoviti predpisanih zahtev o odmiku objektov od sosednjih zemljišč, je treba (v skladu s tretjim odstavkom 4. člena Pravilnika o geodetskem načrtu (Uradni list RS, št. 40/2004 in 33/2007) meje zemljiških parcel pred grafičnim prikazom na geodetskem načrtu urediti skladno s predpisi, ki urejajo evidentiranje nepremičnin,**
- Kataster gospodarske javne infrastrukture je prevzet iz uradnih evidenc GURS-a in sektorskih evidenc. Vsi komunalni vodi morajo biti pred gradnjo zakoličeni na terenu s strani upravljavca.
- Geodetski načrt izkazuje svojo veljavnost oz. izvirnost le v primeru žiga geodetskega podjetja in odgovorne osebe (**KRASINVEST D.O.O.**, Nataša Đukić Vasić), ter osebnega žiga in podpisa odgovornega geodeta (**Matej Kocjančič**) in sicer lociranega na samem geodetskem načrtu. (le ti morajo biti istovetni , kot so spodnji podpisi in žigi)

Sežana: 21.10.2025

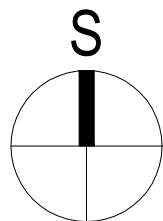


(osebni žig in podpis odgovornega geodeta)



(žig geodetskega podjetja, direktor Nataša Đukić Vasić)

\\STREZNIK\ARHIV\GEODETSKIH\NACRTOV\HRPELJE\SLIVJE\OREHEK\SLIVJE_VODOVOD\OREHEK_PRI_MATERIJI_2025_TLJ.DWG
NA PODLAGI ZAKONA O AVtorskih PRAVih IN SRODNIH PRAVICAH PODJETJE KRASINVEST D.O.O. UVELJAVLJA MATERIALNO AVtorsKO PRAVICO, ZATO SE DOKUMENTACIJE NE SME KOPIRATI ALI POSREDOVATI TRETIM OSEBAM OZ. KAKORKOLI UPORABITI BREZ DOVOLJENJA PODJETJA KRASINVEST D.O.O.!



Koordinatni sistem: D96/TM
Višine: SVS2000 - TRST

LEGENDA

Parcelna meja KN	
Urejena meja	
Vodovod	
Kanalizacija-met.	
Kanalizacija-fekalna	
Elektrika-VN	
Elektrika-VN	
PTT kabel	
Optični kabel	
Plin	
Javna razsvetljava	
Zidana ograja	
Živa meja	
Ograja	
Oporni zid-spodaj	
Ograja žičnata	
Brežina	
Detajlne točke	· 414.43

GEODETSKI NAČRT za DGD - M 1:500

list 1

INVESTITOR/NAROČNIK:
OBČINA HRPELJE-KOZINA
Hrpelje, Reška cesta 14
6240 Kozina

POOBlašČENI INŽENIR:
MATEJ KOCJANČIČ, dipl.inž.geod. IZS Geo0535

SODELAVEC:
VOJKO ŠKAPIN, geod.

VODJA PROJEKTA:
NATAŠA ĐUKIČ VASIČ, univ.dipl.inž.GRAD., G-0728

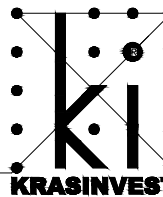
NAZIV OBJEKTA:
Vodovod Orehek pri Materiji - Slivje

ŠTEVILKA GEODETSKEGA NAČRTA / DATUM:
KI 12/2021, 4.5.2021, reambulacija 21.11.2025

KATASTRSKA OBČINA / PARCELA:
KOVČICE (2571), 139/11, 593/3, 115
SLIVJE (2573), 1577/1


VRSTA PROJEKTNE DOKUMENTACIJE / ŠT. PROJEKTA / DATUM:
DGD / 21-020-007 /

KRASINVEST
inženiring, projektiranje in geodetske storitve d.o.o. Sežana
Partizanska cesta 30, 6210 SEŽANA
tel.: +386 5 731 31 80, fax: +386 5 731 31 81
info@krasinvest.si, www.krasinvest.si, IZS: 1670





\\STREZNIK\ARHIV\GEODETSKIH\NAČRTOV\HRPELJE\SLIVJE\ODREHEK\SLIVJE_VODOVOD_2025.TMDWG
NA PODLAGI ZAKONA O AVtorskih IN SORODNIH PRAVICAH PODJETJE KRASINVEST D.O.O. UVELJAVLJA MATERIALNO AVtorsKO PRAVICO, ZATO SE
DOKUMENTACIJE NE SME KOPIRATI ALI POSREDOVATI TRETIM OSEBAM OZ. KAKORKOLI UPORABITI BREZ DOVOLJENJA PODJETJA KRASINVEST D.O.O.!



Koordinatni sistem: D96/TM
Višine: SVS2000 - TRST

LEGENDA	
Parcelna meja KN	
Urejena meja	
Vodovod	
Kanalizacija-met.	
Kanalizacija-fekalna	
Elektrika-NN	
Elektrika-VN	
PTT kabel	
Optični kabel	
Plin	
Javna razsvetljava	
Zidana ograja	
Živa meja	
Ograja	
Oporni zid-spodaj	
Ograja žičnata	
Brežina	
Detajlne točke	· 414.43

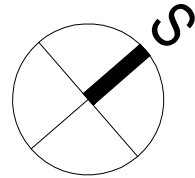
GEODETSKI NAČRT za DGD - M 1:500 list 2

INVESTITOR/NAROČNIK: OBČINA HRPELJE-KOZINA Hrpelje, Reška cesta 14 6240 Kozina	NAZIV OBJEKTA: Vodovod Orehek pri Materiji - Slivje
POOBlašČENI INŽENIR: MATEJ KOCJANČIČ, dipl.inž.geod. IZS Geo0535	ŠTEVILKA GEODETSKEGA NAČRTA / DATUM: KI 12/2021, 4.5.2021, reambulacija 21.11.2025
SODELAVEC: VOJKO ŠKAPIN, geod.	KATASTRSKA OBČINA / PARCELA: KOVČICE (2571), 139/11, 593/3, 115 SLIVJE (2573), 1577/1
VODJA PROJEKTA: NATAŠA ĐUKIČ VASIČ, univ.dipl.inž.GRAD., G-0728	VRSTA PROJEKTNE DOKUMENTACIJE / ŠT. PROJEKTA / DATUM: DGD / 21-020-007 /

KRASINVEST
inženiring, projektiranje in geodetske storitve d.o.o. Sežana
Parližanska cesta 30, 6210 SEŽANA
tel.: +386 5 731 31 80, fax: +386 5 731 31 81
info@krasinvest.si, www.krasinvest.si, IZS: 1670



\\STREZNIK\ARHIV\GEODETSKIH\NACRTOV\HRPELJE\SLIVJE\OREHEK\SLIVJE_VODOVOD_2025\TUDING
NA PODLAGI ZAKONA O AVtorskih IN SRODNIH PRAVICAH PODJETJE KRASINVEST D.O.O. UVELJAVLJA MATERIALNO AVtorsKO PRAVICO, ZATO SE
DOKUMENTACIJE NE SME KOPIRATI ALI SPOREDOVATI TRELIM OSEBAM OZ. KAKORKOLI UPORABITI BREZ DOVOLJENJA PODJETJA KRASINVEST D.O.O.!



Koordinatni sistem: D96/TM
Višine: SVS2000 - TRST

LEGENDA	
Parcelna meja KN	
Urejena meja	
Vodovod	
Kanalizacija-met.	
Kanalizacija-fekalna	
Elektrika-NN	
Elektrika-VN	
PTT kabel	
Optični kabel	
Plin	
Javna razsvetljava	
Zidana ograja	
Živa meja	
Ograja	
Oporni zid-spodaj	
Ograja žičnata	
Brežina	
Detajlne točke	

GEODETSKI NAČRT za DGD - M 1:500

list 3

INVESTITOR/NAROČNIK:
OBČINA HRPELJE-KOZINA
Hrpelje, Reška cesta 14
6240 Kozina

POOBlašČENI INŽENIR:
MATEJ KOCJANČIČ, dipl.inž.geod. IZS Geo0535
SODELAVEC:
VOJKO ŠKAPIN, geod.

VODJA PROJEKTA:
NATAŠA ĐUKIČ VASIČ, univ.dipl.inž.GRAD., G-0728

NAZIV OBJEKTA:
Vodovod Orehek pri Materiji - Slivje

ŠTEVILKA GEODETSKEGA NAČRTA / DATUM:
KI 12/2021, 4.5.2021, reambulacija 21.11.2025

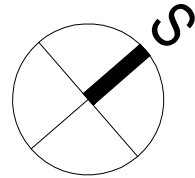
KATASTRSKA OBČINA / PARCELA:
KOVČICE (2571), 139/11, 593/3, 115
SLIVJE (2573), 1577/1

VRSTA PROJEKTNE DOKUMENTACIJE / ŠT. PROJEKTA / DATUM:
DGD / 21-020-007 /

KRASINVEST
inženiring, projektiranje in geodetske storitve d.o.o. Sežana
Partizanska cesta 30, 6210 SEŽANA
tel.: +386 5 731 31 80, fax: +386 5 731 31 81
info@krasinvest.si, www.krasinvest.si, IZS: 1670



\\STREZNIK\ARHIV\GEODETSKIH\NACRTOV\HRPELJE\SLIVJE_VODOVOD\OREHEK_SLIVJE_VODOVOD_2025.TMDWG
NA PODLAGI ZAKONA O AVtorskih IN SRODNIH PRAVICAH PODJETJE KRASINVEST D.O.O. UVELJAVLJA MATERIALNO AVtorsKO PRAVICO, ZATO SE DOKUMENTACIJE NE SME KOPIRATI ALI POSREDOVATI TRETIM OSEBAM OZ. KAKORKOLI UPORABITI BREZ DOVOLJENJA PODJETJA KRASINVEST D.O.O.!



Koordinatni sistem: D96/TM
Višine: SVS2000 - TRST

LEGENDA	
Parcelna meja KN	
Urejena meja	
Vodovod	
Kanalizacija-met.	
Kanalizacija-fekalna	
Elektrika-NN	
Elektrika-VN	
PTT kabel	
Optični kabel	
Plin	
Javna razsvetljava	
Zidana ograja	
Živa meja	
Ograja	
Oporni zid-spodaj	
Ograja žičnata	
Brežina	
Detajlne točke	· 414.43

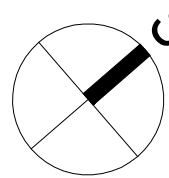
GEODETSKI NAČRT za DGD - M 1:500 list 4

INVESTITOR/NAROČNIK: OBČINA HRPELJE-KOZINA Hrpelje, Reška cesta 14 6240 Kozina	NAZIV OBJEKTA: Vodovod Orehek pri Materiji - Slivje
POOBlašČENI INŽENIR: MATEJ KOCJANČIČ, dipl.inž.geod. IZS Geo0535	ŠTEVILKA GEODETSKEGA NAČRTA / DATUM: KI 12/2021, 4.5.2021, reambulacija 21.11.2025
SODELAVEC: VOJKO ŠKAPIN, geod.	KATASTRSKA OBČINA / PARCELA: KOVČICE (2571), 139/11, 593/3, 115 SLIVJE (2573), 1577/1
VODJA PROJEKTA: NATAŠA ĐUKIČ VASIČ, univ.dipl.inž.GRAD., G-0728	VRSTA PROJEKTNE DOKUMENTACIJE / ŠT. PROJEKTA / DATUM: DGD / 21-020-007 /

KRASINVEST
inženiring, projektiranje in geodetske storitve d.o.o. Sežana
Partizanska cesta 30, 6210 SEŽANA
tel.: +386 5 731 31 80, fax: +386 5 731 31 81
info@krasinvest.si, www.krasinvest.si, IZS: 1670



\\STREZNIK\ARHIV\GEODETSKIH\NACRTOV\HRPELJE\SLIVJE_VODOVOD\OREHEK_SLIVJE_VODOVOD_2025.TWDWG
NA PODLAGI ZAKONA O AVtorskih PRAVICAH PODJETJE KRASINVEST D.O.O. UVELJAVLJA MATERIALNO AVtorsKO PRAVICO, ZATO SE
DOKUMENTACIJE NE SME KOPIRATI ALI SPOREDOVATI TRETIM OSEBAM OZ. KAKORKOLI UPORABITI BREZ DOVOLJENJA PODJETJA KRASINVEST D.O.O.!



Koordinatni sistem: D96/TM
Višine: SVS2000 - TRST

LEGENDA

Parcelna meja KN	
Urejena meja	
Vodovod	
Kanalizacija-met.	
Kanalizacija-fekalna	
Elektrika-NN	
Elektrika-VN	
PTT kabel	
Optični kabel	
Plin	
Javna razsvetljava	
Zidana ograja	
Živa meja	
Ograja	
Oporni zid-spodaj	
Ograja žičnata	
Brežina	
Detajlne točke	414.43

GEODETSKI NAČRT za DGD - M 1:500

list 5

INVESTITOR/NAROČNIK:
OBČINA HRPELJE-KOZINA
Hrpelje, Reška cesta 14
6240 Kozina

POOBlašČeni INŽENIR:
MATEJ KOCJANČIČ, dipl.inž.geod. IZS Geo0535

SODELAVEC:
VOJKO ŠKAPIN, geod.

VODJA PROJEKTA:
NATAŠA ĐUKIČ VASIČ, univ.dipl.inž.GRAD., G-0728

NAZIV OBJEKTA:
Vodovod Orehek pri Materiji - Slivje

ŠTEVILKA GEODETSKEGA NAČRTA / DATUM:
KI 12/2021, 4.5.2021, reambulacija 21.11.2025

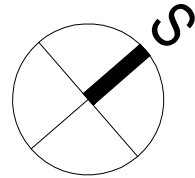
KATASTRSKA OBČINA / PARCELA:
KOVČICE (2571), 139/11, 593/3, 115
SLIVJE (2573), 1577/1

VRSTA PROJEKTNE DOKUMENTACIJE / ŠT. PROJEKTA / DATUM:
DGD / 21-020-007 /

KRASINVEST
inženiring, projektiranje in geodetske storitve d.o.o. Sežana
Partizanska cesta 30, 6210 SEŽANA
tel.: +386 5 731 31 80, fax: +386 5 731 31 81
info@krasinvest.si, www.krasinvest.si, IZS: 1670



\\STREZNIK\ARHIV\GEODETSKIH\NAČRTOV\HRPELJE\SLIVJE_VODOVOD\OREHEK_SLIVJE_VODOVOD_2025.TWDWG
NA PODLAGI ZAKONA O AVtorskih IN SRODNIH PRAVICAH PODJETJE KRASINVEST D.O.O. UVELJAVLJA MATERIALNO AVtorsKO PRAVICO, ZATO SE
DOKUMENTACIJE NE SME KOPIRATI ALI POSREDOVATI TRETIM OSEBAM OZ. KAKORKOLI UPORABITI BREZ DOVOLJENJA PODJETJA KRASINVEST D.O.O.!



Koordinatni sistem: D96/TM
Višine: SVS2000 - TRST

LEGENDA	
Parcelna meja KN	
Urejena meja	
Vodovod	
Kanalizacija-met.	
Kanalizacija-fekalna	
Elektrika-NN	
Elektrika-VN	
PTT kabel	
Optični kabel	
Plin	
Javna razsvetljava	
Zidana ograja	
Živa meja	
Ograja	
Oporni zid-spodaj	
Ograja žičnata	
Brežina	
Detajlne točke	

GEODETSKI NAČRT za DGD - M 1:500

INVESTITOR/NAROČNIK: OBČINA HRPELJE-KOZINA Hrpelje, Reška cesta 14 6240 Kozina	NAZIV OBJEKTA: Vodovod Orehek pri Materiji - Slivje
POOBlašČeni INŽENIR: MATEJ KOCJANČIČ, dipl.inž.geod. IZS Geo0535	ŠTEVILKA GEODETSKEGA NAČRTA / DATUM: KI 12/2021, 4.5.2021, reambulacija 21.11.2025
SODELAVEC: VOJKO ŠKAPIN, geod.	KATASTRSKA OBČINA / PARCELA: KOVČICE (2571), 139/11, 593/3, 115 SLIVJE (2573), 1577/1
VODJA PROJEKTA: NATAŠA ĐUKIČ VASIČ, univ.dipl.inž.GRAD., G-0728	VRSTA PROJEKTNE DOKUMENTACIJE / ŠT. PROJEKTA / DATUM: DGD / 21-020-007 /

KRASINVEST
inženiring, projektiranje in geodetske storitve d.o.o. Sežana
Partizanska cesta 30, 6210 SEŽANA
tel.: +386 5 731 31 80, fax: +386 5 731 31 81
info@krasinvest.si, www.krasinvest.si, IZS: 1670

